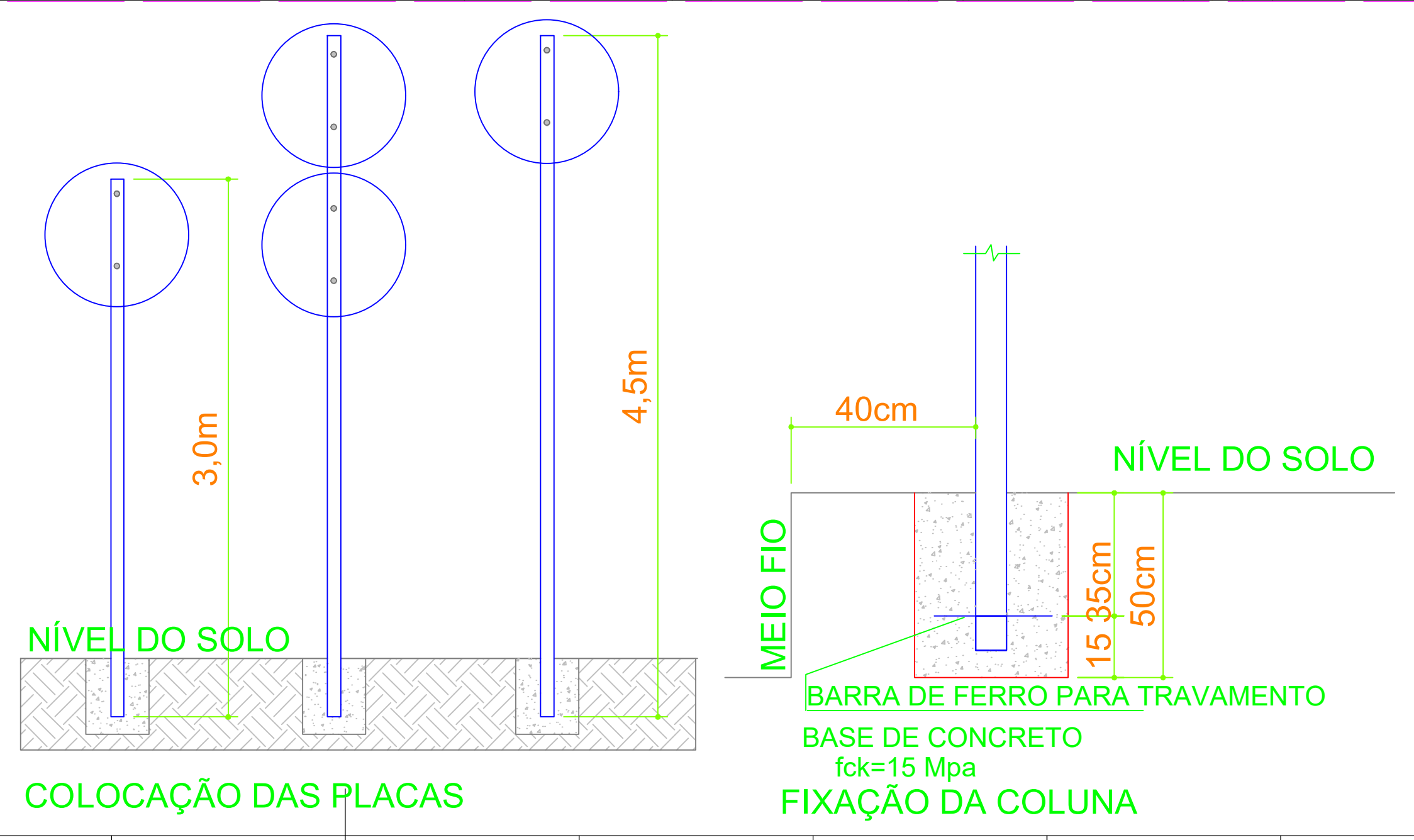
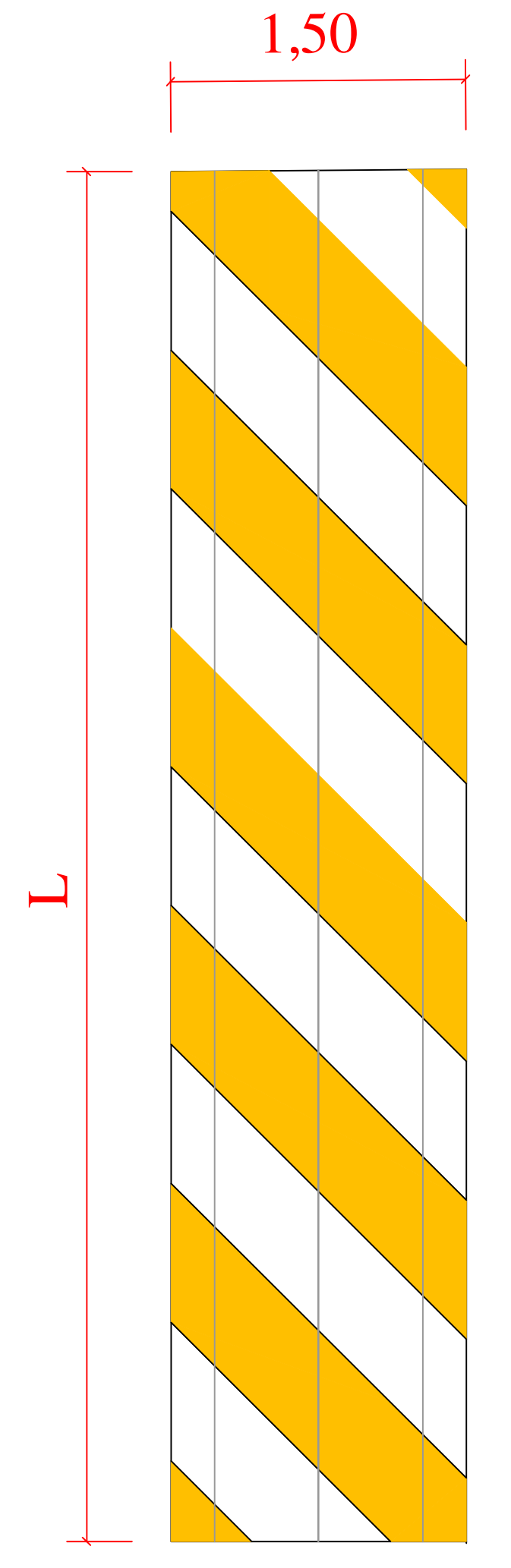
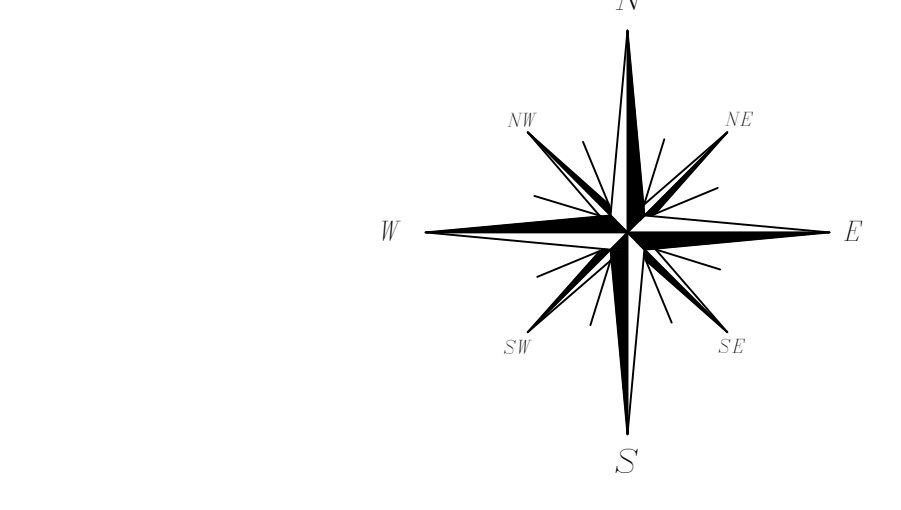
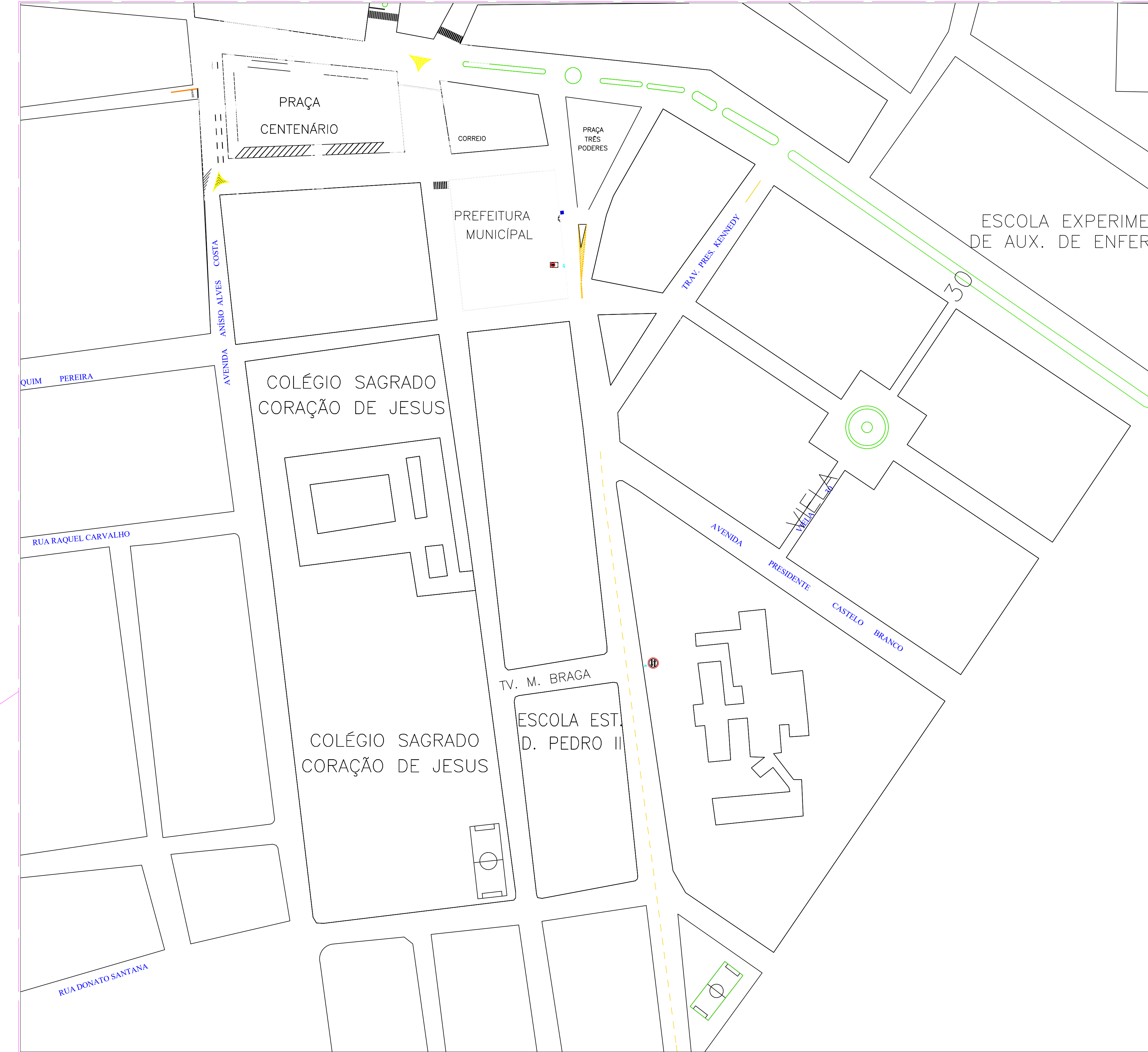
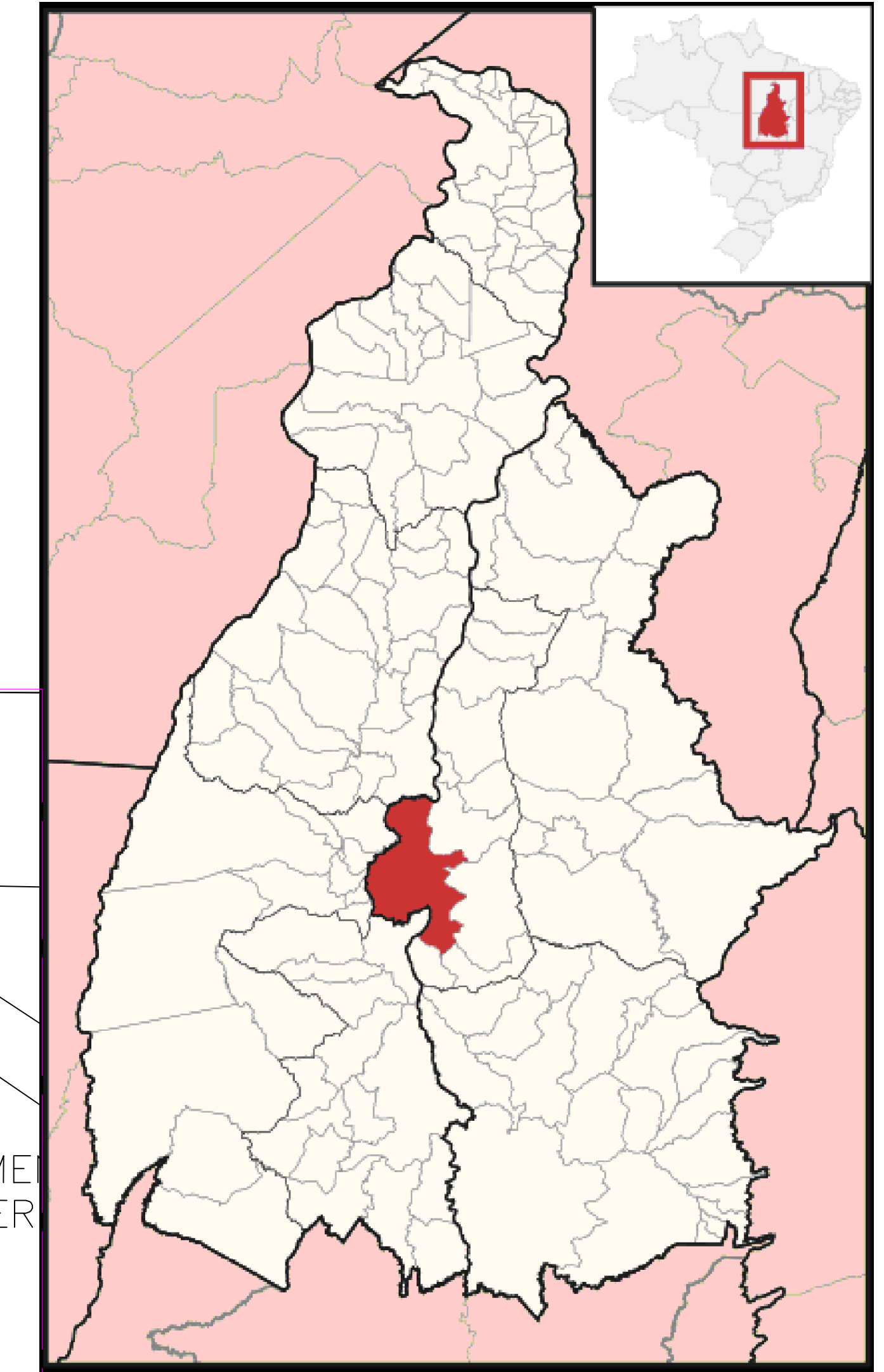
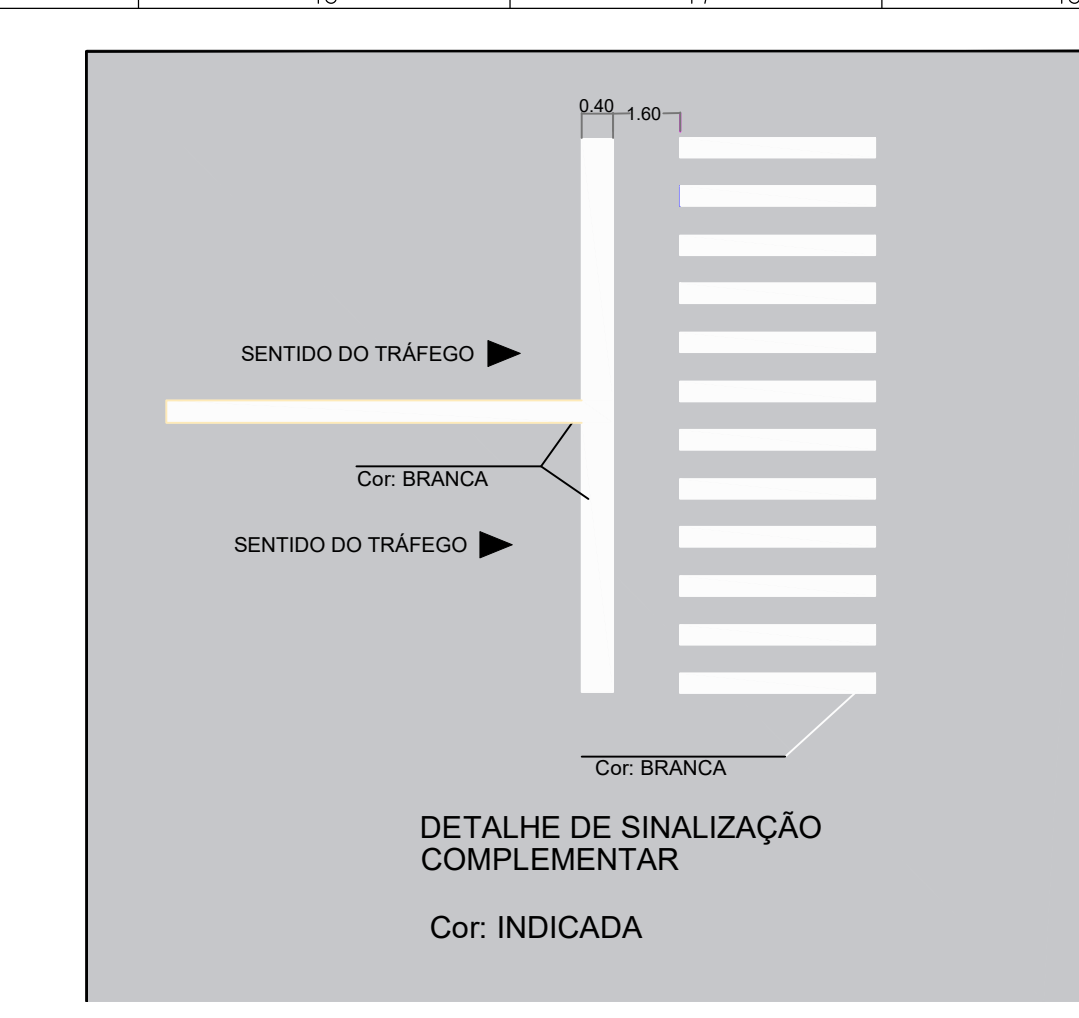
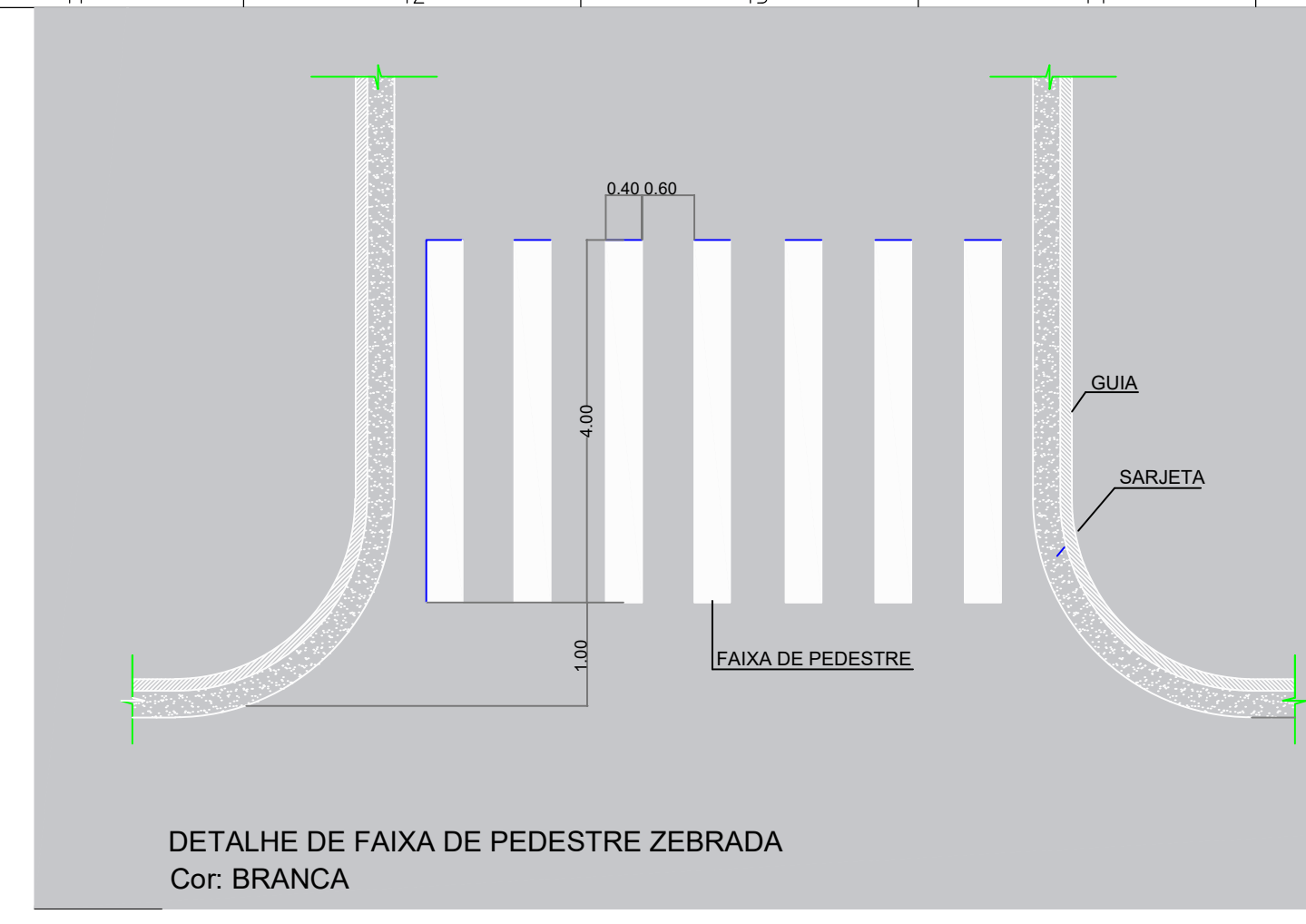


# BAIRRO CENTRO



Observações: As medidas das ruas e avenidas não foram retiradas in loco, todos os valores foram retirados do projeto já existente em DWG da cidade de Porto Nacional. Todos os quantitativos se encontram no memorial de cálculo onde estão especificados por: setores, ruas e avenidas. As medições ocorrerá de acordo com a realização dos serviços, acompanhado pelos responsáveis da execução e fiscalização.

**1** PLANTA BAIXA DE IMPLANTAÇÃO DE SINALIZADORES VIÁRIOS  
ESCALAS sem escala

<b>PROJETO</b> SINALIZAÇÃO VERTICAL E HORIZONTAL			
DESTINAÇÃO: OBRA PÚBLICA - IMPLANTAÇÃO DE SINALIZAÇÃO DE TRÁFEGO EM DIVERSAS RUAS E AVENIDAS DA CIDADE DE PORTO NACIONAL		CONTEÚDO: PLANTA DE IMPLANTAÇÃO DE SINALIZAÇÃO VERTICAL E HORIZONTAL	
ENDEREÇO DA OBRA: BAIRRO CENTRO, PORTO NACIONAL - TO, CEP: 77.500-000			
ESCALA: INDICADA	PROPRIETÁRIO (A):		
ÁREAS - ...	PREFEITURA MUNICIPAL DE PORTO NACIONAL - TO		
ÁREA DO TERRENO - ...	CNPJ: 03.299.198/0001-56	AUTOR (A) DO PROJETO:	
ÁREA TOTAL - ...	TAXA DE OCUPAÇÃO - ...	CYNTHIA GOMES DE SOUSA ENGENHEIRA CIVIL	
DESENHO: Cynthia Gomes de Sousa	LIND DE MEDIDA: M² E M   DATA: 15/05/2020   PRANCHA:		
SOFTWARE: AUTODESK AUTOCAD	TECNICO RESPONSÁVEL:		
			<b>01/01</b>